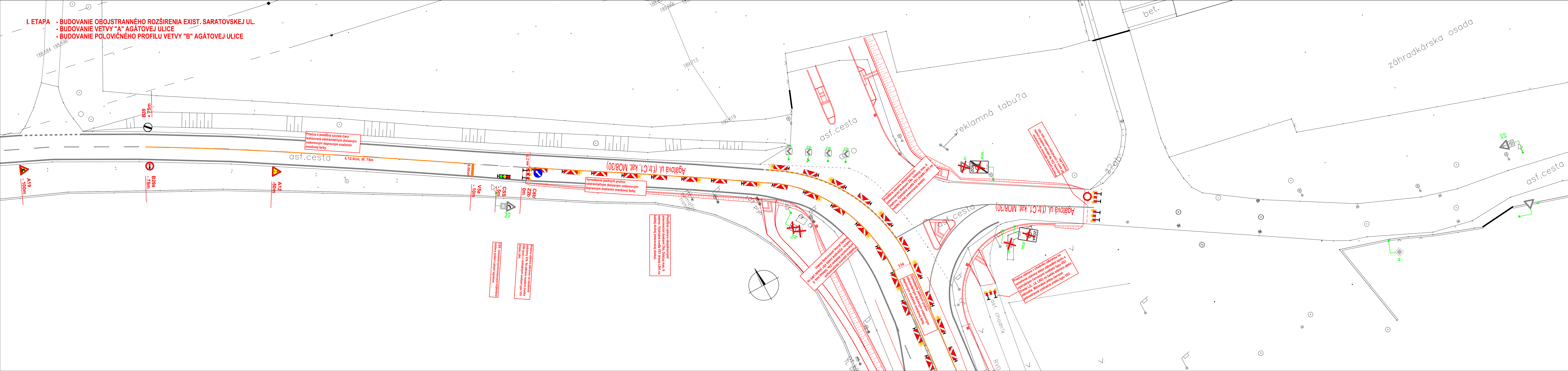


- I. ETAPA - BUDOVANIE OBOJSTRANNÉHO ROZŠÍRENIA EXIST. SARATOVskej UL.
- BUDOVANIE VETVY "A" AGÁTOVEJ ULICE
- BUDOVANIE POLOVIČNÉHO PROFILU VETVY "B" AGÁTOVEJ ULICE

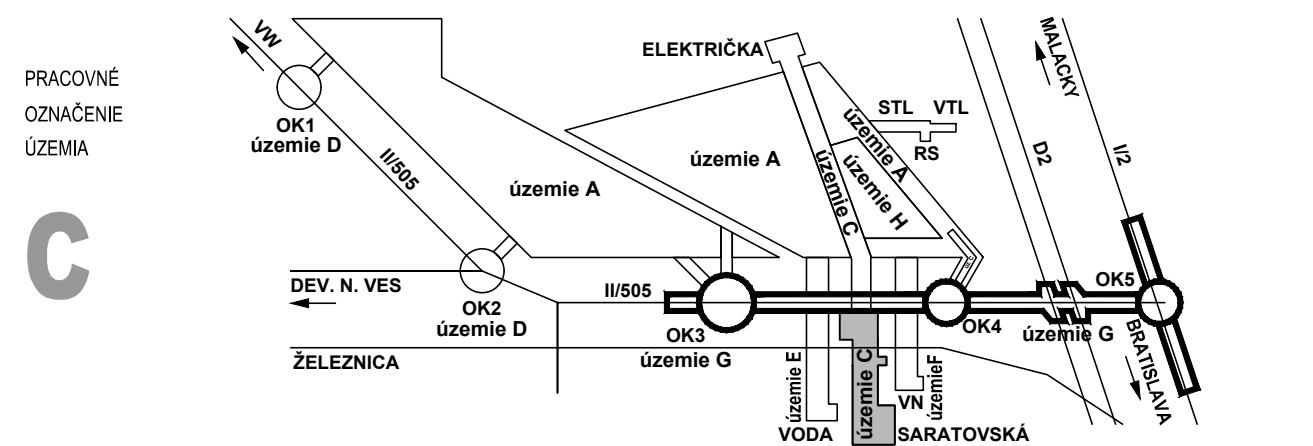


ZMENY DOKUMENTÁCIE				
Zmena				
Index	Datum	Meno - Podpis	Text zmeny	







RIEŠENÁ ZÓNA

Nové dopravné prepojenie II/505 s MČ Dúbravka



PRACOVNÉ
OZNAČENIE
ÚZEMIA

C

Manažér projektu:	Ing. Ján Kušnír			
Hlavný inžinier projektu:	Ing. Marek Šmelik			
Zodpovedný projektant objektu:	Ing. Marek Šmelik			
Navrhov - vypracoval:	Ing. Marek Šmelik			
Kontroloval:	Ing. Vladimíra Rozoková			
Miesto stavby:	Bratislava	Oblasť:	Bratislava IV	Tlmavská cesta 27, 831 04 BRATISLAVA
Investor - stavebník:				Generálny riaditeľ: Ing. Slavomír Podmanický
Stavba:	NOVÉ DOPRAVNÉ PREPOJENIE II/505 S MČ DÚBRAVKA			Zákazkové číslo: 1514
Objekt (súbor):	C102 Úprava Agátovej ulice			Dátum: 04/2017
				Stupeň - úseľ: DRS
				Počet A4: 7X44 (7/1)
				Mierka: 1:250
				Časť: E
				Suprava: Suprava
Názov prílohy:	Dočasné dopravné značenie, I. etapa			Príloha: 8.1
Digitálny názov prílohy:	1514_DRS_C102_08_DDZ.dwg			